

# **“History of Kyrgyzstan in Drawings and Photographs”**

**Poster Set by by Kubatbek Tabaldiev**

**(in Kyrgyz)**



**Children looking at a poster about Tosor sites (photo by Bernd Hrdy).**

This exhibition, created by Kubatbek Tabaldiev, consists of 11 large hard boards (84.x 118.5 cm). Each board represents a different chronological period of the history of Kyrgyzstan on the basis of archaeological sites and artifacts in the form of pictures, maps and photographs. This exhibition can be used as a visual teaching aid on the history and archaeology of Kyrgyzstan.

This exhibition also provided a special manual or guide for teachers with information about the sites and artifacts on posters. Posters are annotated in Kyrgyz language, which is the language spoken by most people in the community. As many teachers are Russian speakers, Tabaldiev also provided a Russian version of the manuals to the teachers to help them work with the visual information.

**Two downloadable pdf files available: High Resolution (16mb) and Low Resolution (2mb)**

Attribution and Copyright Notice

**CCM Attribution NonCommercialMNoDerivs CC BYMNCMND**

(Choice of license see <https://creativecommons.org/licenses/>):



[www.sfu.ca/IPinCH](http://www.sfu.ca/IPinCH)

This research was made possible, in part, through the support of the Intellectual Property Issues in Cultural Heritage (IPinCH) project, a Major Collaborative Research Initiative funded by the Social Sciences and Humanities Research Council of Canada. IPinCH explores the rights, values, and responsibilities associated with material culture, cultural knowledge and the practice of heritage research. For more information: [www.sfu.ca/ipinch](http://www.sfu.ca/ipinch)



(Photo by Tynchtyk Chorotegin (Own work) [CC BY-SA 3.0 (<http://creativecommons.org/licenses/by-sa/3.0/>)], via Wikimedia Commons from his wiki page: [https://commons.wikimedia.org/wiki/File:Kubatbek\\_Tabaldiev\\_15.9.2010\\_Tosor.JPG](https://commons.wikimedia.org/wiki/File:Kubatbek_Tabaldiev_15.9.2010_Tosor.JPG)).

**Kubatbek Tabaldiev** is a member of the Archaeology Faculty, Kyrgyz-Turkish Manas University in Tosor, Kyrgyzstan. He is also a team co-leader of the IPinCH-funded project, “Grassroots Resource Preservation and Management in Kyrgyzstan: Ethnicity Nationalism and Heritage on a Human Scale.” He oversaw most of this project, serving as the expert archaeologist for the project. Tabaldiev’s oversight included the program in tourism development and management of cultural property developed in Issyk-Kul by Aida Abdylanova and Chynarbek Joldoshev and the museum development and teacher training programs developed by Asipa Zhumbaeva in Kochkor. It was his interest in preserving Kyrgyzstan heritage that encouraged Anne Pyburn (Indiana University) to approach the US State Department to fund a trip for 12 Kyrgyz citizens to visit museums in Indiana. Professor Tabaldiev has spent time as a researcher at Indiana University, and visited Pyburn’s excavations in Belize.

*This Teaching Kit accompanies the report:*

*Grassroots Resource Preservation and Management in Kyrgyzstan: Ethnicity, Nationalism and Heritage on a Human Scale*, by Aida Abdylanova, Kubatbek Tabaldiev, Asipa Zhumbaeva, and K. Anne Pyburn (May 2016). Final Report to the Intellectual Property Issues in Cultural Heritage (IPinCH) Project.

The complete report is available at:

<http://www.sfu.ca/ipinch/project-components/community-based-initiatives/grassroots-resource-preservation-and-management-kyrgyz>

## **List of Poster Titles**

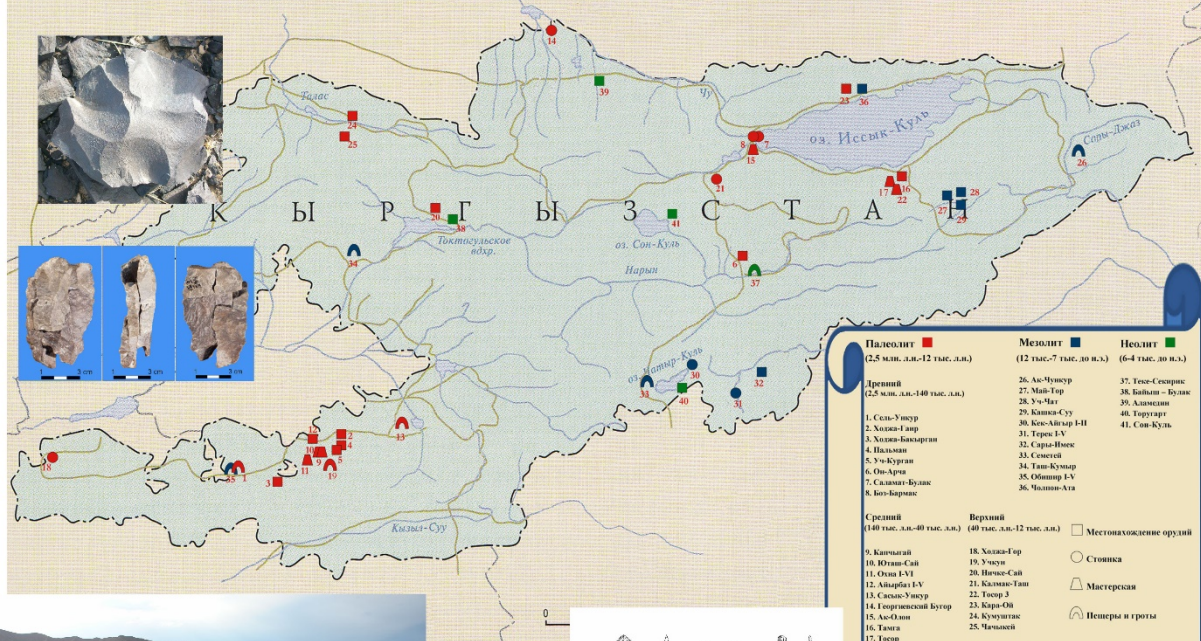
**(In English)**

1. The Paleolithic Age
2. The Mesolithic and Neolithic Ages
3. The Bronze Age
4. Saka Epoch
5. The Epoch of Great Migration of People
6. The Ancient Turkic People Epoch
7. The Karakhanids Epoch
8. The Late Medieval Period
9. Kyrgystan in the 19<sup>th</sup> and Early 20<sup>th</sup> Centuries
10. Kyrgyzstan in 1917–1940s
11. Kyrgyzstan in 1946–1990s

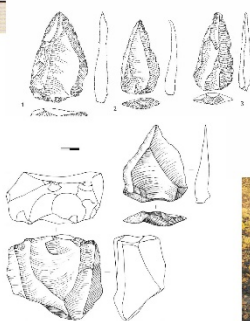


# БАЙЫРКЫ ТАШ ДООРУ

КЫРГЫЗСТАН АЙМАГЫНДАГЫ ТАШ ДООРУНА ТААНДЫК ЭСТЕЛИКТЕР  
ПАМЯТНИКИ КАМЕННОГО ВЕКА НА ТЕРРИТОРИИ КЫРГЫЗСТАНА



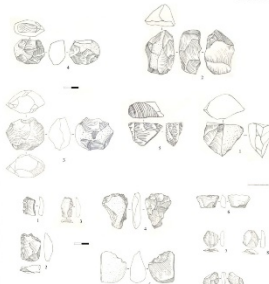
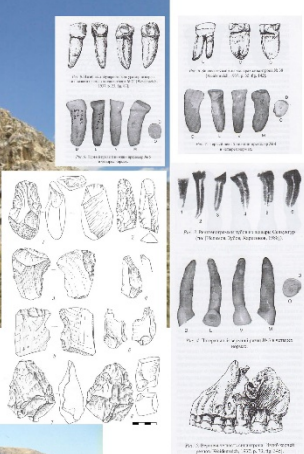
Тосор эстелиги



Ак-Өлөп эстелиги



Сел-Унгур



Георгиевский Бугор



Үйташ-Сай

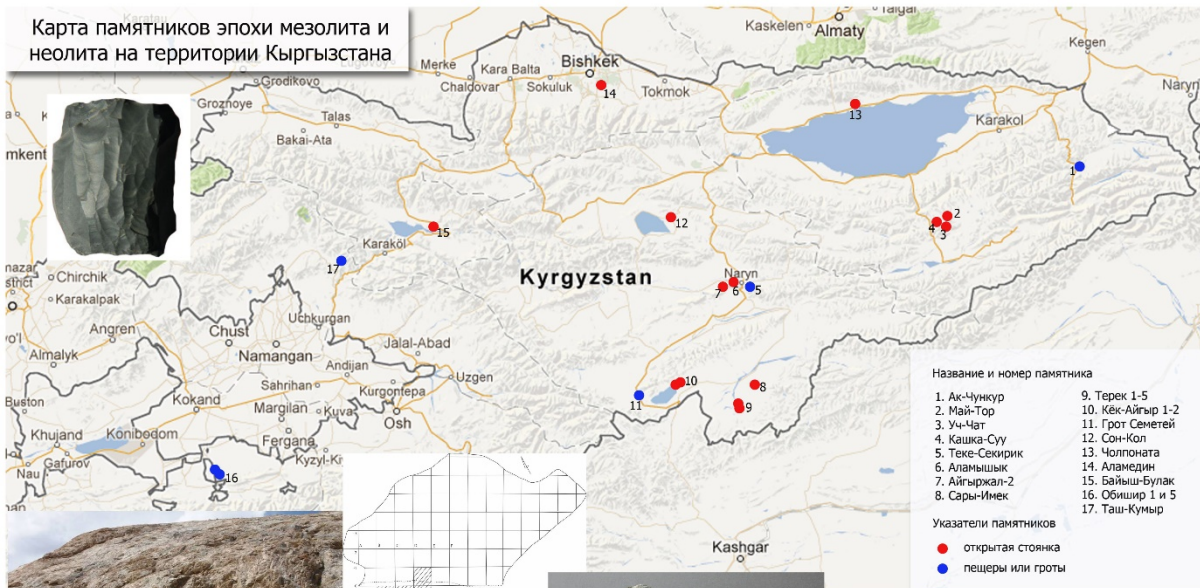


Он-Арча



# МЕЗОЛИТ ЖАНА НЕОЛИТ ДООРЛОРУ

Карта памятников эпохи мезолита и неолита на территории Кыргызстана



Семетей үңкүрү, 6 миң жыл мурун




Стратиграфия

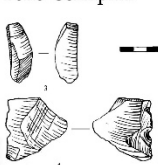
1. неолит  
2. мезолит  
3. палеолит



Аламышык, 13,6-13,8 миң жыл



Теке-Секирик



Айгыржал-2, 13,2-13,8 миң жыл мурун

НОВЫЕ ДАННЫЕ

Айгыржал-2

Акт. извещения (Таш. П. № 1) и таш. орудия (П. № 1)

Сайт № 2

Сайт № 2

Сайт № 2

Сайт № 2

Сайт № 2

Сайт № 2

Сайт № 2

Сайт № 2

Сайт № 2

Сайт № 2

Сайт № 2

Сайт № 2

Сайт № 2

Сайт № 2

Сайт № 2

Сайт № 2

Сайт № 2

Сайт № 2

Сайт № 2

Сайт № 2

Сайт № 2

Сайт № 2

Сайт № 2

Сайт № 2

Сайт № 2

Сайт № 2

Сайт № 2

Сайт № 2

Сайт № 2

Сайт № 2

Сайт № 2

Сайт № 2

Сайт № 2

Сайт № 2

Сайт № 2

Сайт № 2



Ак-Чункур

© K. Tabaldiev, 2014



Чолпон-Ата



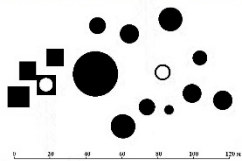
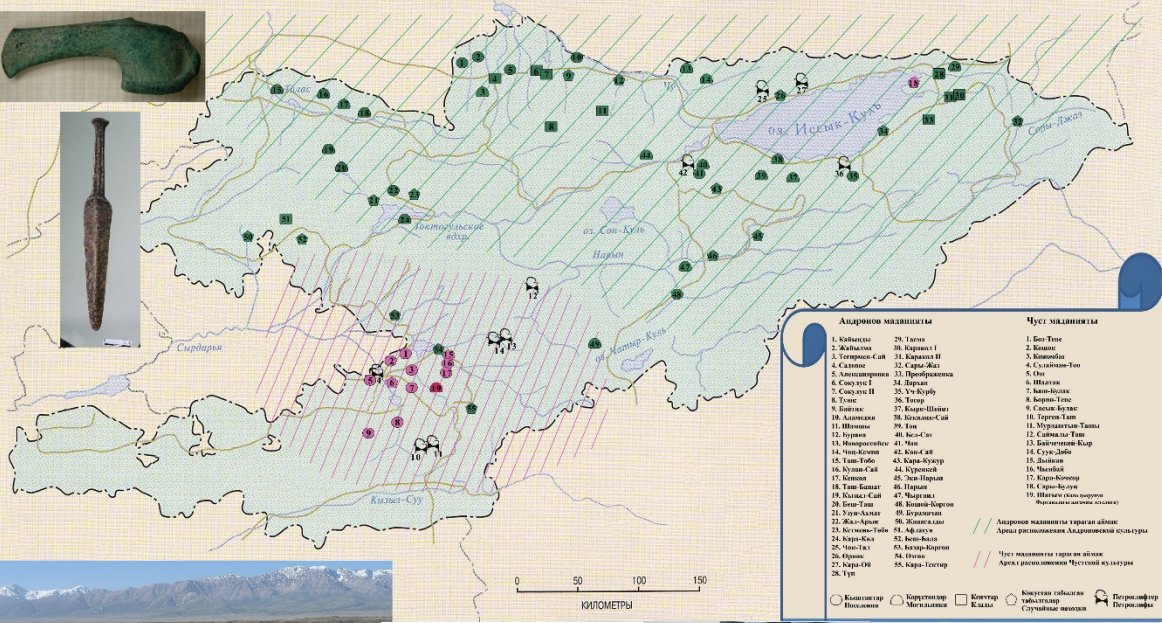
Торугарт





# КОЛО ДООРУ


**КЫРГЫЗСТАН АЙМАГЫНДАГЫ КОЛО ДООРУНА ТААНДЫК ЭСТЕЛИКТЕР  
ПАМЯТНИКИ БРОНЗОВОГО ВЕКА НА ТЕРРИТОРИИ КЫРГЫЗСТАНА**



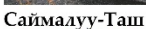
## Бурмачап



Коло доорунун көрүстөндөрү (Кочкор)



Таптан жасалган теңе (Сары-Жаз)



## Найзаттып баты

## Чок-Тал



# САК ДООРУ (VIII-III кк. биздин доорго чейин)

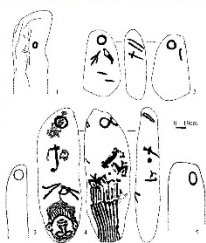
КЫРГЫЗСТАН АЙМАГЫНДАГЫ САК УРУУЛАРЫНАН КАЛГАН ЭСТЕЛИКТЕР  
ПАМЯТНИКИ САКСКИХ ПЛЕМЕН НА ТЕРРИТОРИИ КЫРГЫЗСТАНА



Сон-Кул сак корустондору



Бугу таштар



Табылгалар



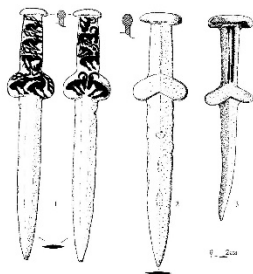


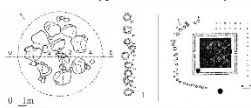
Таштан жасалган стол



Чоно идинтери



Сетиз таш курмандык тосмо (Таш-Тула)



Петроглифтер



# УУЛУ КӨЧҮ МЭЗГИЛИ (б.э.ч. I к - б.э. I к.)

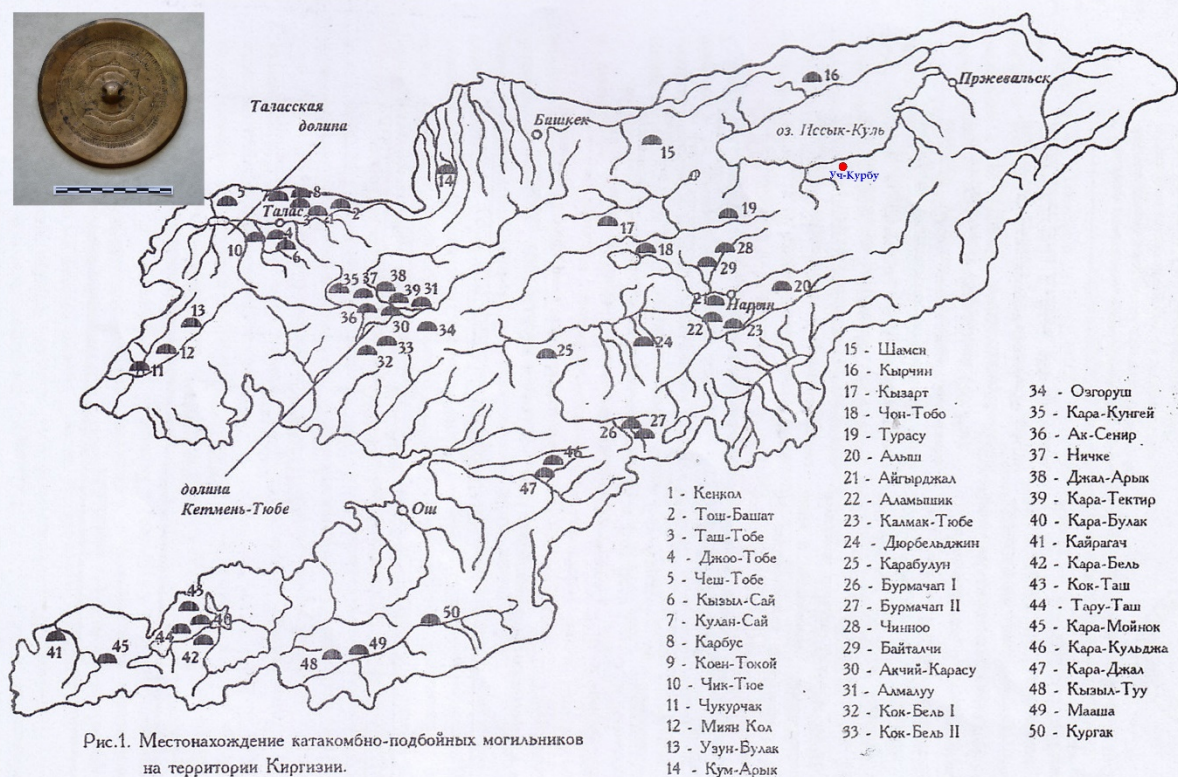

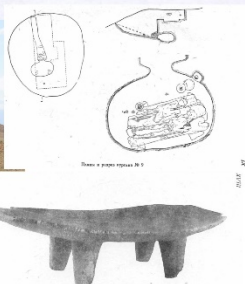



Рис.1. Местонахождение катакомбно-подбойных могильников на территории Киргизии.



Кенкол



Жалпак-Дөбө



Туура-Таш

Карабулак маданиятынын чопо жана жыгачтан жасалган идиштери



Уч-Курбү






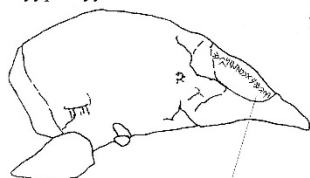
# БАЙЫРКЫ ТҮРК ДООРУ (VI-X кк.)



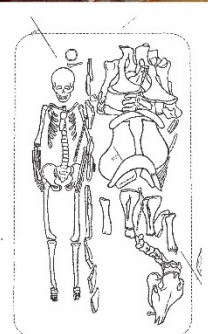

Туура-Суу, бедиз




Туура-Суу



Көк-Сай, атчан кийи күш менен



Тамга (Чийин-Таш)



Тамгалардын түрлөрү




Соок-пластина оку-чийүү менен (Сүтгүү-Булак)



Тосмо бедиз менен



Соокко чийилген сүрөт (Сүтгүү-Булак, Нарын)




Руникалык жазуу (Чийин-Таш)



# Кыргызстан Карахандар мезгилинде (942-1210 жж)

## Кыргызстан при Караханидах



Бурана минарасы



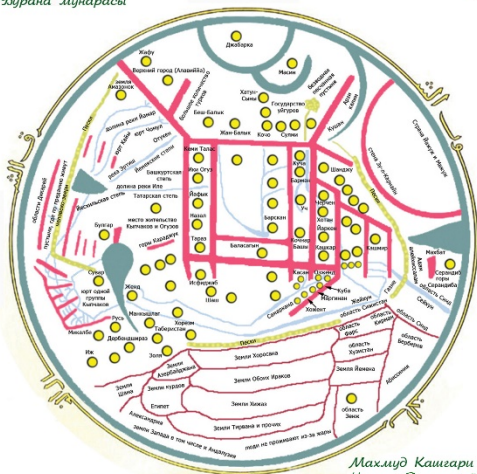
Жусуп Баласагын



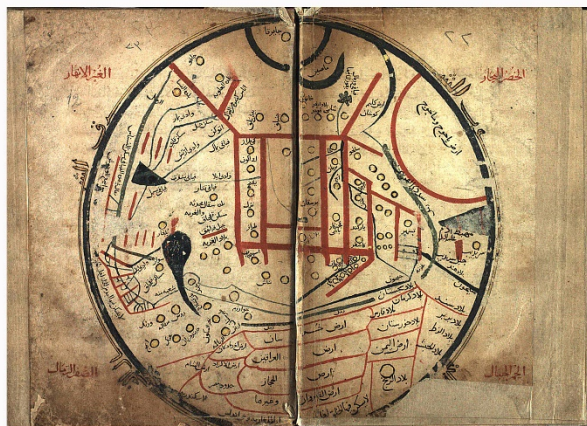
Өзгөн минарасы жана кумбөздөрү



Сафед-Булан, Мах-Фазил кумбөзүндөгү мазар таштар



Махмуд Кашгари түзгөн дүйнөнүң тегерек картасы  
Карта Вселенной Махмуда Кашгари



Мазар таш Чадирбоба эпиграфия



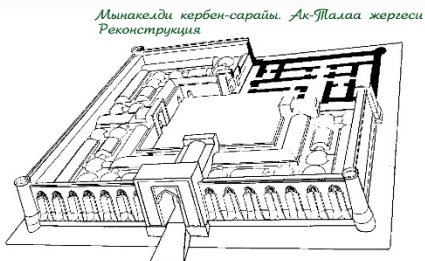
Кошой-Коргон чеби. Ат-Баши өрөөнү.  
Крепость Кошой-Коргон



Чоро идиш. Ак-Суу району.



Мырдакбек чеби. Космостон тартылган сүрөт



Караван-сарай. Мынакелди



Мынакелди кербен сарайынын дубалы



# Кыргызстан XIII-XVII кылымдарда

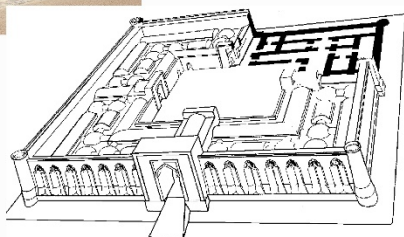
## Кыргызстан в XIII-XVII вв.



Манастын кыбзуу. XIV кылым



Алтын чойчөк. XV кылым.



Мынакент кербен-сарайы. Ак-Талаа жергеси.



Жаңы  
Мырза



Фергана кыргыздарынын башчысы Көкүм-бий



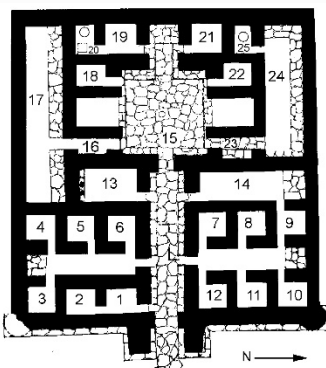
XVI-XVII кылымдардагы кыргыз жергеси жана коңшу аймактар



Таш-Рабат кербен-сарайы. Ат-Баши жергеси.




XVI кылымда кыргыздардын башын коңшу илму  
Мухаммед-кыргыз.  
(Талай бий)



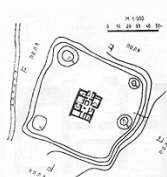
Таш-Рабат кербен сарайынын планы



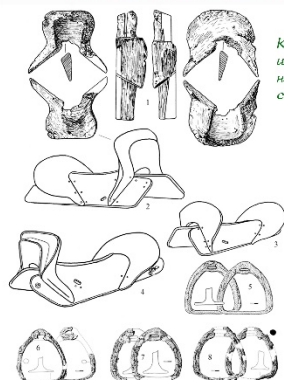
Мүйдөгү хан-сарайдын жасалгасы.



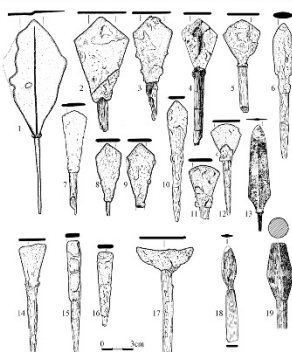
Ак-Мий хан сарайынын пландары (Котмен-Төбө)



Таш-Рабаттын ички көрүнүшү



Конская сбруя  
и железные  
наконечники  
стрел.



Кыргызский воин. Реконструкция.  
Кыргыз атчан жоокери  
Археологиялык табылгалар боюнча реконструкция

XIII-XV кылымдардагы кыргыз ат-жабдыктары, жаа-жебелери, жоокер курал-жарактары



# Кыргызстан XIX кылымда жана XX кылым башында

## Кыргызстан в XIX - начале XX вв.



Кыргыз кыздары. 1911-ж.



1916-жылдагы улуттук-боштондук көтөрүлүшү



Переселенци на пути к своим участкам...



Кыргыз мергендери



1898-ж. Анжиян көтөрүлүшүнүн катышуучулары



Ормон



Байтик



Мабдан



Радлов В.В.



Валиханов Ч.М.



Генерал-лейтенант Г.И. Герасимов, Орто Азияда Россия Империясына киргизүүдө катышкан орус генералдары



Ч.М.Дзержевский



Семенов Я.И. Манский



Курманжан датка жана Ю.Э.Маннергейм (фин)




Боролбай манап



САРТБАЙ - көп тааламалык ДЖАРЫВАРЫН



Тайлак-Атантай кыбозу



Ак-Талаадагы Кокон чебиний урандысы




АТАКЕ БААТЫР




# Кыргызстан 1917-1940-жылдарда

## Кыргызстан в 1917-1940 гг.



И. Айдарбеков



Алгачкы трактор



А.Орозбеков



А.Сейидов



Ж.Абдрахманов



Б.Исакиев



Советтик Кыргызстан кызы (Муйсов).



ТЫНЫСТАНОВ



Т. Айтматов



Биринчи тракторлор



Биринчи автоунаа



Саяымбай Орозбак уулу



Алгачкы советтик шайлоолор



И.Арабаев



Алгачкы советтик китепканалар



# Кыргызстан Улуу Ата Мекендик согуш мезгилинде

## Кыргызстан в годы Великой Отечественной войны

За воинские подвиги более 10 тыс. воинов кыргызстанцев награждены орденами и медалями. Из них 76 человек были удостоены звания Героя Советского Союза



Улуу Ата Мекендик согушка Кыргызстандан 360 миңдей адам катышып, анын 80 миңден ашуун курман болгон. 30 миңден ашуун кыргызстандык республиканын сыртындагы согуштук өнөр жайларында иштешкен. Согуш жылдарында 150 миң адам орден, медалдар менен сыйланган. Алардын 76 жоокери Советтер Союзунун баатыры болушкан.



Советтер Союзунун баатыры  
**Дайыр Асанов:**



Казах Жарынбаев



Дайыр Асанов



Высидки (портреты) кыргызстанцы



Е.Б. Павлов



Генерал-майор Уланов



Дүймөнкул Шопов



Чисолобай Токтовердиев



Калимура Усенов



Григорий Конкин



ОТКРАБАЕВ АСАМБЕК



Турарбай Тилаларов



ЧОРТЕКОВ АНВАРБЕК

